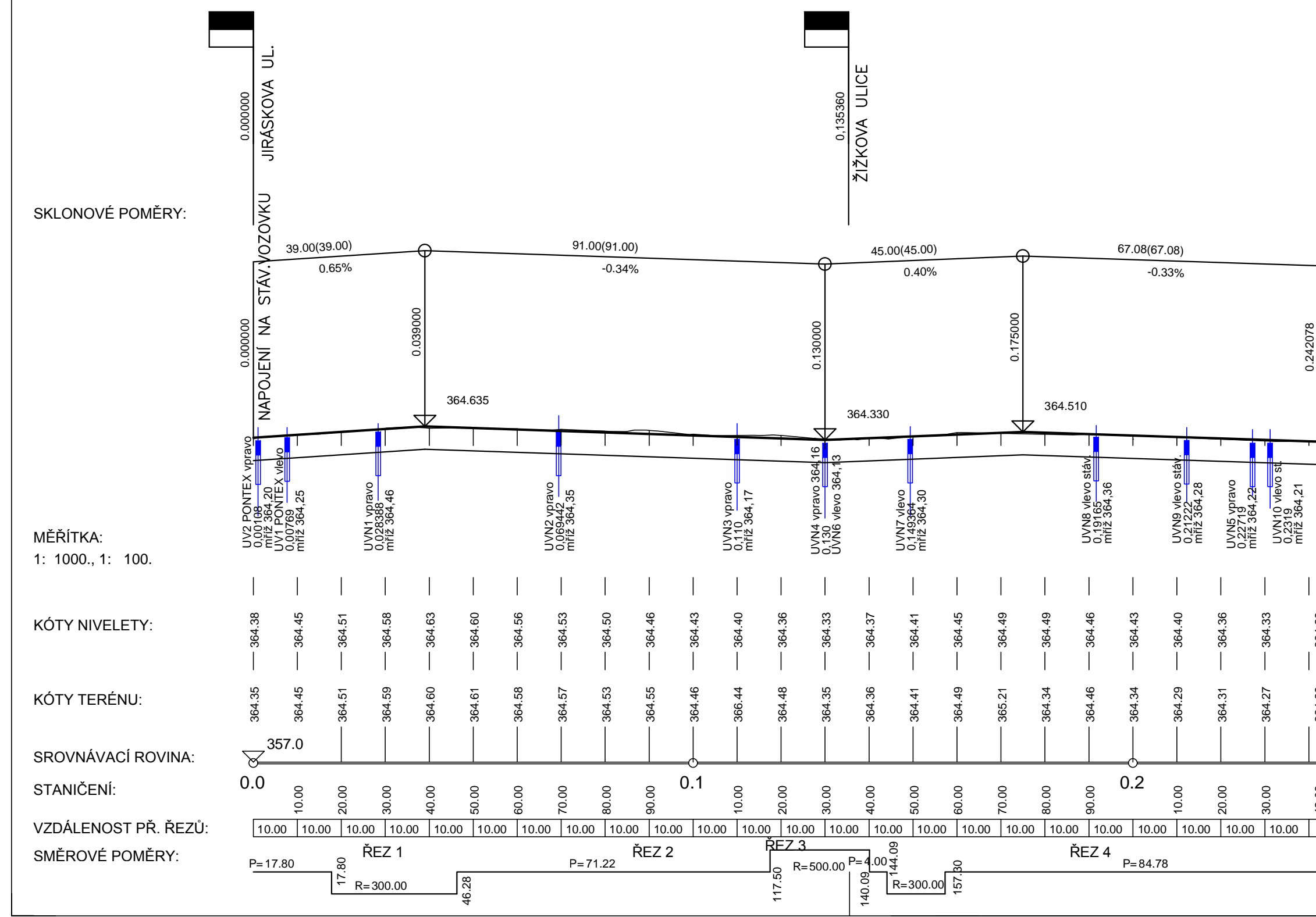
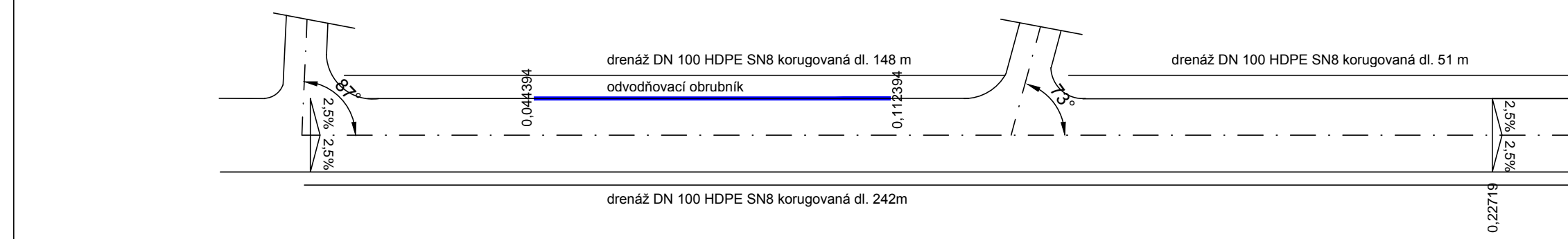


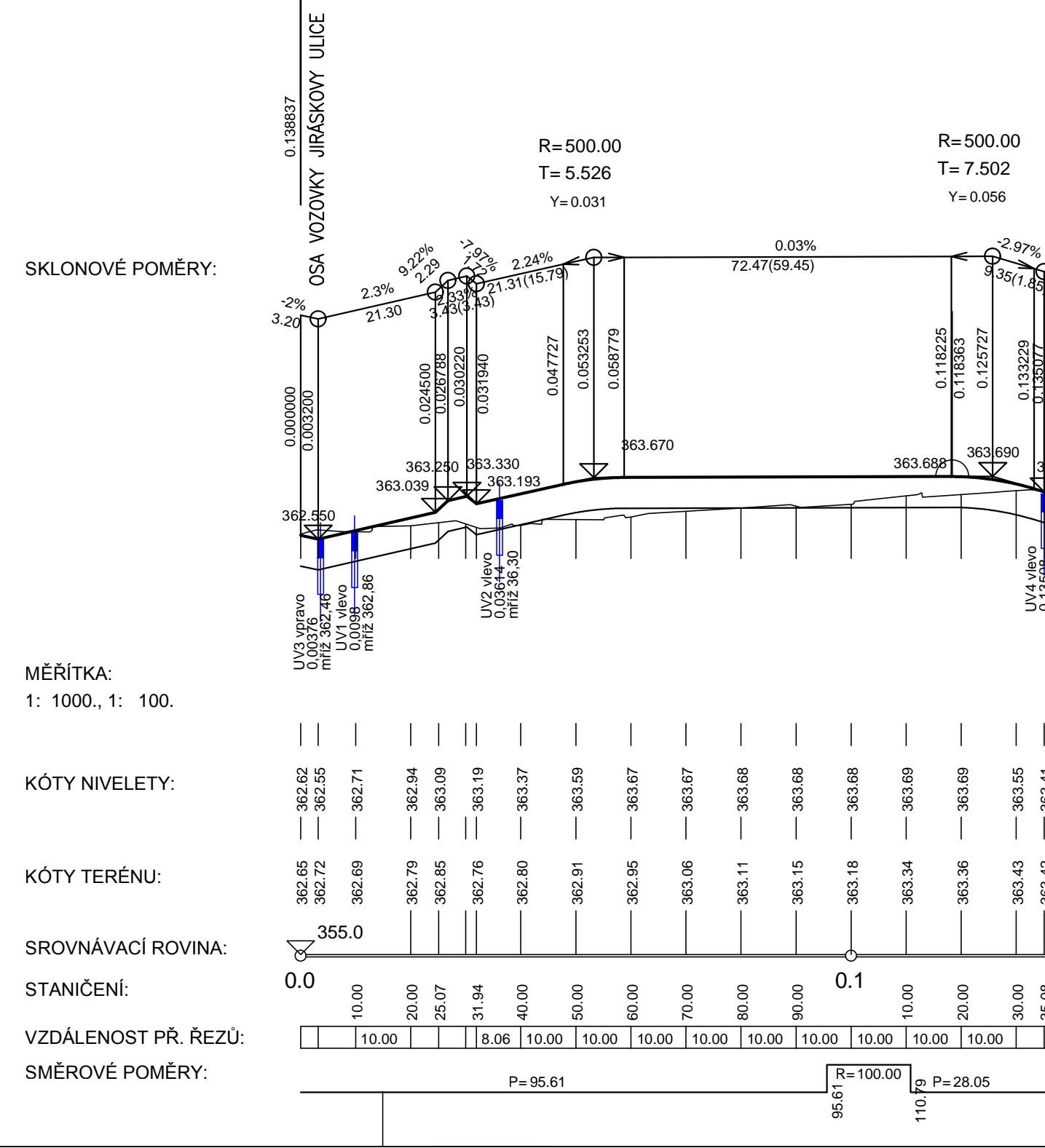
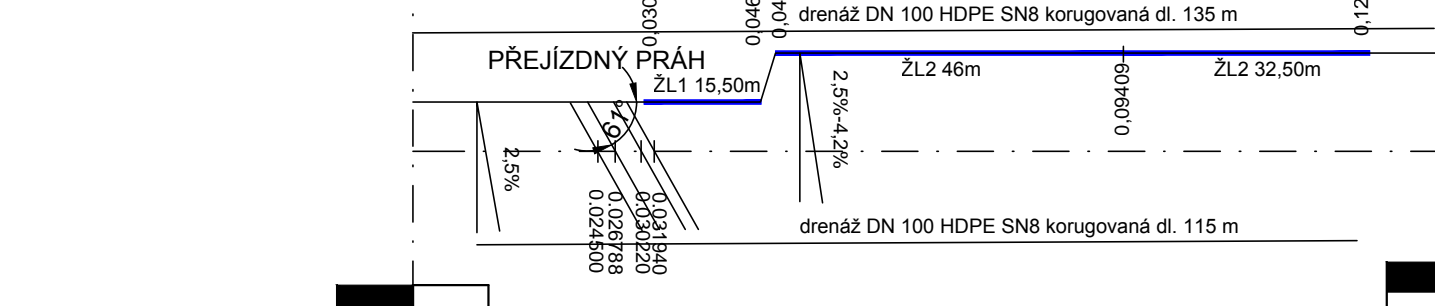
|                    |                           |
|--------------------|---------------------------|
| DRUH POVRCHU ÚZEMÍ | vozovka s živичným krytem |
| KATASTRÁLNÍ ÚZEMÍ  | Benešov k.ú. 602191       |

## NÁDRAŽNÍ ULICE



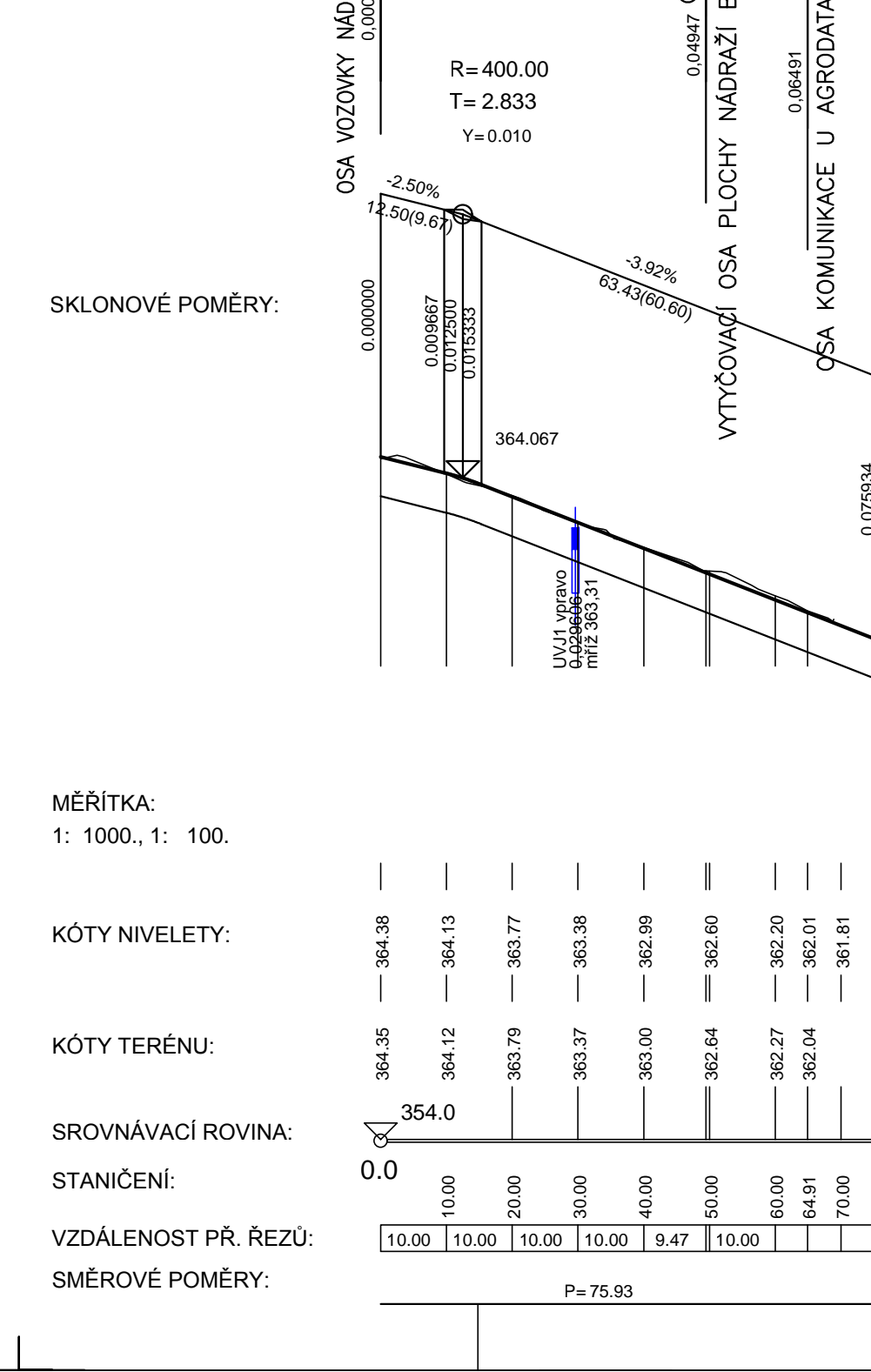
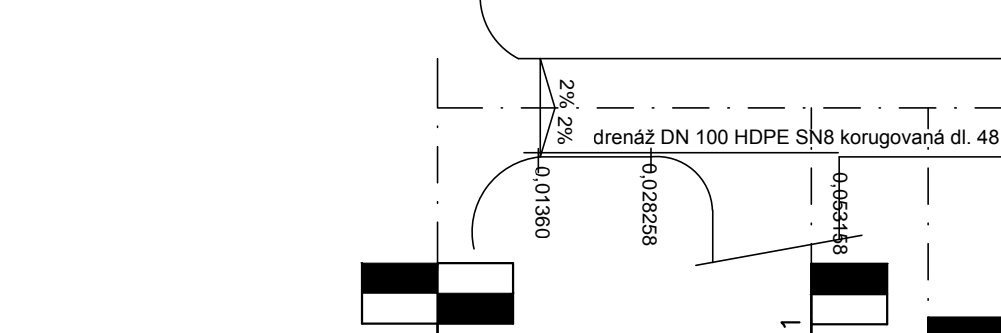
|                    |                           |
|--------------------|---------------------------|
| DRUH POVRCHU ÚZEMÍ | vozovka s živичným krytem |
| KATASTRÁLNÍ ÚZEMÍ  | Benešov k.ú. 602191       |

## PLOCHA AUTOBUSOVÉHO NÁDRAŽÍ VYTÝČOVACÍ OSA



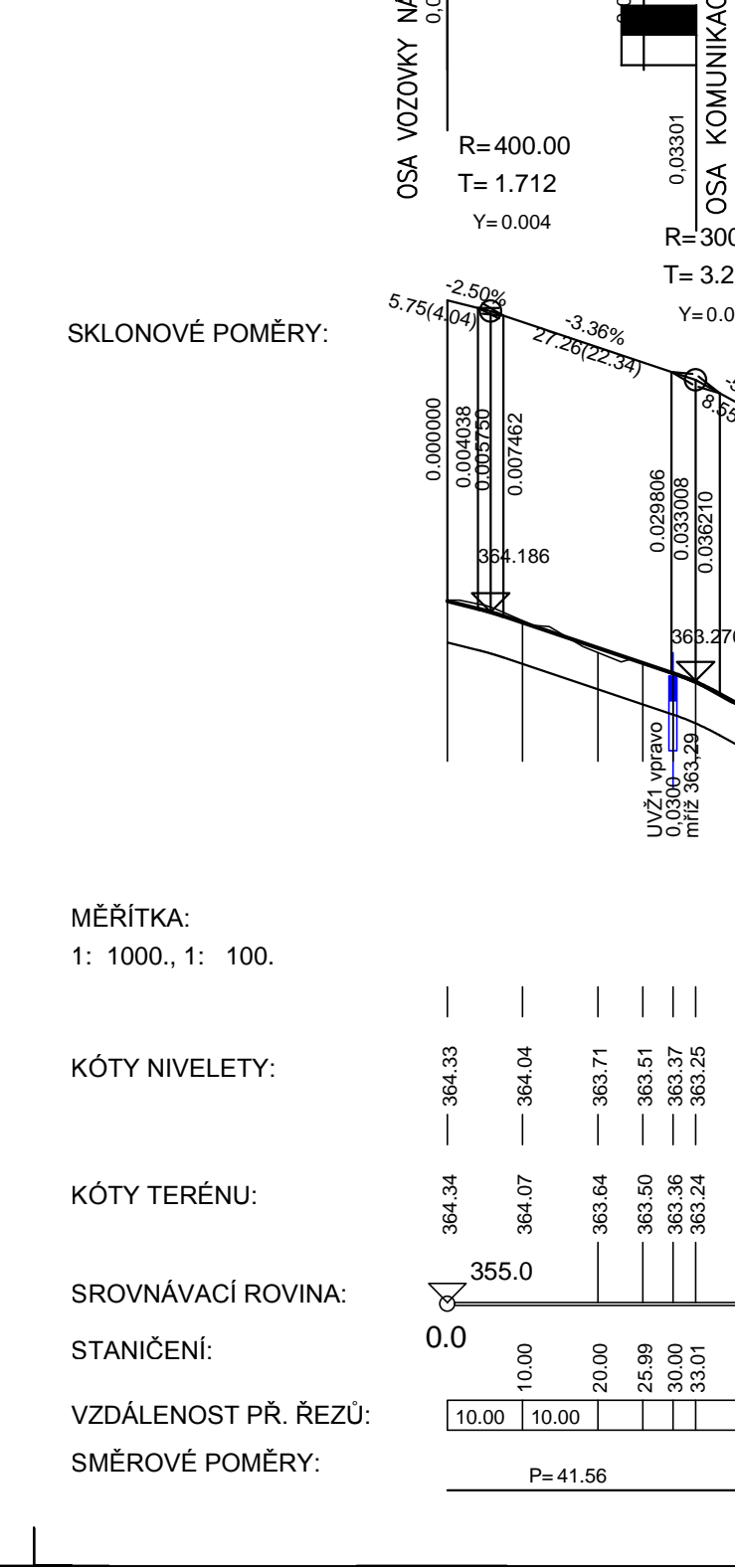
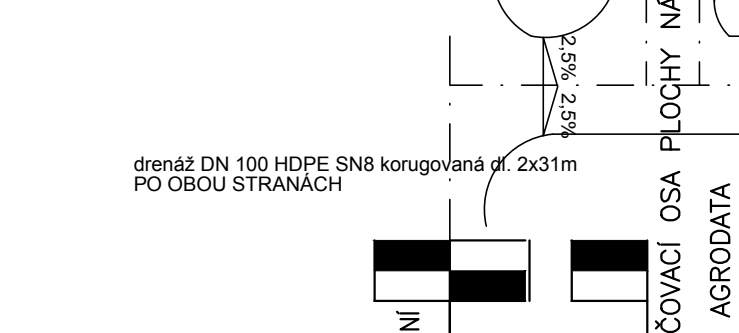
|                    |                           |
|--------------------|---------------------------|
| DRUH POVRCHU ÚZEMÍ | vozovka s živичným krytem |
| KATASTRÁLNÍ ÚZEMÍ  | Benešov k.ú. 602191       |

## JIRÁSKOVA ULICE



|                    |                           |
|--------------------|---------------------------|
| DRUH POVRCHU ÚZEMÍ | vozovka s živичným krytem |
| KATASTRÁLNÍ ÚZEMÍ  | Benešov k.ú. 602191       |

## ŽIŽKOVA ULICE



DOKUMENTACE STAVEB POZEMNÍCH KOMUNIKACÍ

±0,000 = 364,80 m n.m. B.p.v.

generální projektant

projektant části

A99

Atelier 99 s.r.o.

Purkyňova 71/99

612 00 Brno

architekt Ing. Arch. Zdeněk Bureš

HIP Ing. Arch. Zdeněk Bureš

kontroloval Ing. Josef Pirochta

stavebník město Benešov

místo stavby ulice Nádražní a okolí

vypracoval Pavla Poděbradová

kreslil Pavla Poděbradová

zodp. projektant Pavla Poděbradová

název stavby

objekt **IO 10 NÁDRAŽNÍ, JIRÁSKOVA, ŽIŽKOVA ULICE. PLOCHA NÁDRAŽÍ BUS**

část **ŘADA 100 - POZEMNÍ KOMUNIKACE**

název dokumentu

termínál Benešov

PODÉLNÉ PROFILY

dokument 15-23

datum 08/2016

formát 5 x A4

stupeň DPS

revize 00

měřítka 1:1000/100

číslo přílohy 1.2.2